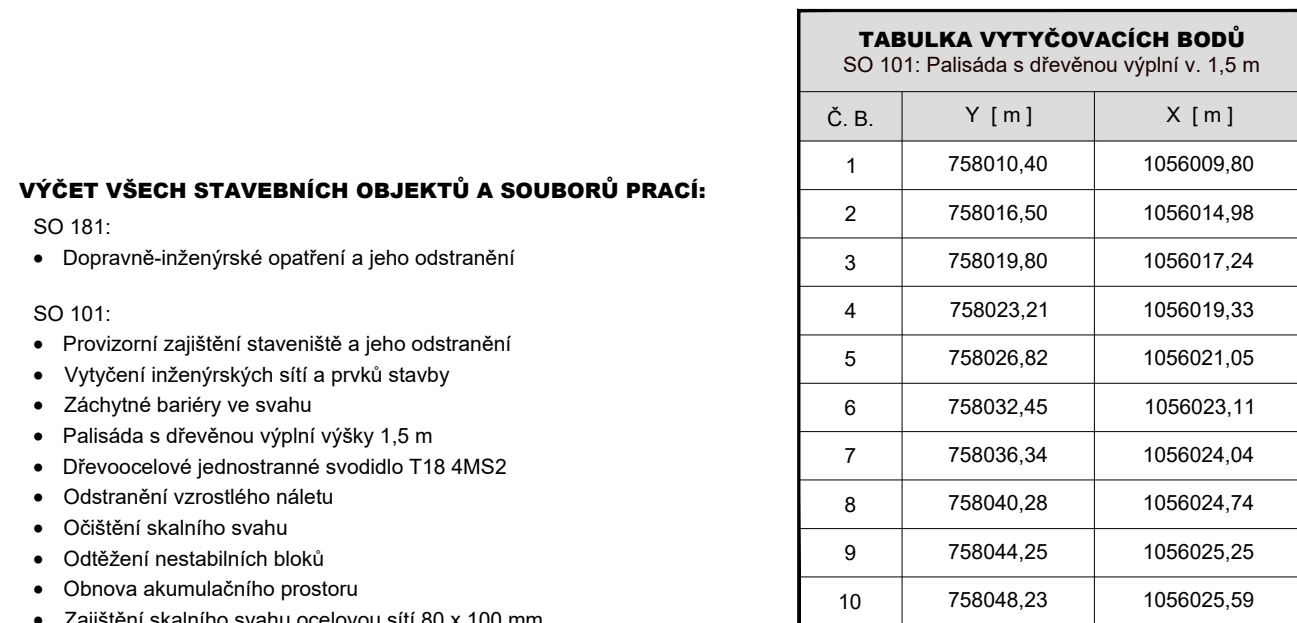




M: 1:250



- Před zahájením stavby je nutné vytyčení a přehledné zdokumentování všech inženýrských sítí dotčeného území.
- V průběhu stavby nesmí dojít k poškození stávajících stromů. Proti mechanickému poškození budou chráněny dřevinným bedněním. Tyto kritické stromy na místě úřad geotechnik stavby nebo projektant v koordinaci se zástupcem CHKO Český kras.
- V průběhu stavby nesmí dojít k poškození asfaltového povrchu silnice. V době a v místě provádění sanačních prací (čištění a odtěžování skalního masivu) bude povrch silnice před mechanickým poškozením při pádu horniny, chráněný gumovými pláty.
- Poloha záchytné palisády bude geodeticky vytyčena až po vyčištění a odtěžení akumulačního prostoru. Přesnou polohu palisády a rovněž polohu záchytných bariér ve svahu, určí přímo na místě geotechnik stavby nebo projektant v koordinaci se zástupcem CHKO Český kras.
- V průběhu stavby nesmí dojít k ohrožení kvality vody v přilehlém vodním toku, voda nesmí být ohrožena stavebním odpadním materiálem a ropnými látkami z případné mechanizace.
- V případě, že by sanačními pracemi hrozilo poškození nebo trvalé odstranění nějakého ZCHD rostlin, budou tyto lokálně odebrány a transportovány na jiné, předem určené místo v dané lokalitě. To bude provedeno ještě před zahájením vlastních sanačních prací a v koordinaci se zástupcem CHKO Český kras.

 Celková plocha, navržena k trvalému omezení PUPFL činí: 17 m². Důvodem pro návrh zřízení trvalého omezení části pozemku je obslužnost technických prvků sanace v rámci provádění údržbových prací.

TABULKA ZÁBORŮ STAVBY						
Pozemek, parcela č.	Katastrální území	Výměra dle KN [m²]	Způsob využití, druh pozemku	Dočasný zábor [m²]	Trvalý zábor [m²]	Vlastníci, jiní oprávnění dle KN
629/1	Mofinka	880 451	lesní pozemek	1 290	0	ČR, právo hospodářů Lesy České republiky, Přemyslova 1106/19, Nový Hradec Králové, 500 08 Hradec Králové
772	Mofinka	31 867	ost. kom., ost. pl.	407	0	Obec Mofinka, č.p. 23, 267 18 Mofinka

 GEOTECHNIKA HOLÝ		VYPRACOVAL: Ing. Matuš Kličuch ZODP. PROJEKTANT: Ing. Ondřej Holý Autorizovaný inženýr pro geotechniku pod č. 0012237																	
OBJEDNATEL: Krajská správa a údržba silnic Středočeského kraje, p. o. Zborovská 81/11, 150 21 Praha 5 - Smíchov		<table border="1"> <tr> <td>Č. ZAKÁZKY</td> <td>2021-03-04</td> </tr> <tr> <td>DATUM</td> <td>III / 2021</td> </tr> <tr> <td>MĚŘITKO</td> <td>1 : 250</td> </tr> <tr> <td>FORMÁT</td> <td>4 x A4</td> </tr> <tr> <td>POČET PARÉ</td> <td>3 / 1-3</td> </tr> <tr> <td>STUPEŇ</td> <td>DSP / PDPS</td> </tr> <tr> <td>ARCHIVNÍ Č.</td> <td>2021-03-04</td> </tr> <tr> <td>Č. VÝKRESU</td> <td>SOUPRAVA</td> </tr> </table>		Č. ZAKÁZKY	2021-03-04	DATUM	III / 2021	MĚŘITKO	1 : 250	FORMÁT	4 x A4	POČET PARÉ	3 / 1-3	STUPEŇ	DSP / PDPS	ARCHIVNÍ Č.	2021-03-04	Č. VÝKRESU	SOUPRAVA
Č. ZAKÁZKY	2021-03-04																		
DATUM	III / 2021																		
MĚŘITKO	1 : 250																		
FORMÁT	4 x A4																		
POČET PARÉ	3 / 1-3																		
STUPEŇ	DSP / PDPS																		
ARCHIVNÍ Č.	2021-03-04																		
Č. VÝKRESU	SOUPRAVA																		
NÁZEV: III/11515 DOLNÍ ROBLÍN, NESTABILNÍ SKALNÍ MASIV																			
OBJEKT: KOORDINAČNÍ SITUACE		B.2																	
ČÁST:																			